




AMT DER NÖ LANDESREGIERUNG

### Wertvolle Gewässerstrecken in Niederösterreich

Themenkarte 10a: Wesentliche Habitate für naturschutzfachlich  
bedeutende/sensible sonstige biologische Qualitätselemente  
(Vögel)

Maßstab: 1:240.000  
0 2,5 5 10 15 20 25 Kilometer



**Auftraggeber:** Amt der NÖ Landesregierung  
Abt. Wasserwirtschaft  
Landhausplatz 1  
A-3109 St. Pölten

**Fachliche Bearbeitung und Datenerstellung:**  
BirdLife Österreich - Gesellschaft für Vogelkunde  
Museumsplatz 1/10/7-8  
A-1070 Wien







**Kartenerstellung:**  
KNOLLCONSULT UMWELTPLANUNG ZT GmbH  
Herzogstraße 11/3, A-3500 Krems/Donau  
Tel.: +43-2732-76416  
kremis@knollconsult.at, www.knollconsult.at

**Erstellungsdatum:** 9. Dezember 2014  
**Stand:** Dezember 2014  
**Kartennummer:** II-10a

**Art:**  
Eisvogel (*Alcedo atthis*)

### Legende

Eignung der Fließgewässer (DWK) in NÖ  
als Bruthabitat des Eisvogels

-  Topgebiet
-  als Brutgebiet geeignet
-  wahrscheinlich als Bruthabitat  
geeignet, aber Datenlage gering
-  nicht geeignet oder fehlende  
Daten
-  Bezirksstädte
-  Bezirksgrenzen

**Quellen:**

- Indikator 3-2 (Wesentliche Habitate für gewässerökologisch  
bedeutende/sensible sonstige biologische Qualitätselemente  
(Arten/genetisch wertvolle) Populationen)
- NGP 2009 (Oberflächenwasserkörper Fließgewässer), Umweltbundesamt
- Studie "Brutzeitliche Verbreitung der Vogelarten Flussregenpfeiler,  
Flussuferläufer, Eisvogel und Uferschwalbe entlang der Fließ-  
gewässer Niederösterreichs", BirdLife Österreich
- NÖGIS (Bauandausweisung und Beschriftungen, Waldflächen,  
Schummerung), Amt der NÖ Landesregierung
- eigene Bearbeitung

